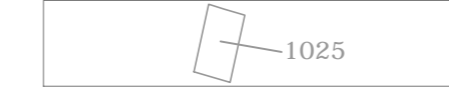







PLANIMETRIA AREE DI ESPROPRIO - SCALA
1:500


COMUNE DI PARMA
Sezione Censuaria
CORTILE S. MARTINO
FOGLIO 33



LEGENDA


-  Particelle catastali e numeri di mappale (Catasto Terreni)
-  Strade pubbliche
-  Limite esproprio
-  Aree soggette ad esproprio
-  Limite classificazione RUE
-  Numero di Piano Particolare

ART. MN. CD. FR. 0622. 05. 09. 01N. 00.

 **COMUNE DI PARMA**
ASSESSORATO ALL'URBANISTICA,
LAVORI PUBBLICI, ENERGIA ED EDILIZIA PRIVATA
SETTORE PIANIFICAZIONE TERRITORIALE

 **Chiesi**
NUOVO POLO INDUSTRIALE
Ampliamento e potenziamento del Centro Ricerche
Nuova rotatoria tra via Paradigna e via Carra
PROGETTO ESECUTIVO

<p>PROPRIETA': CHIESI FARMACEUTICI S.p.A. <small>via Parma 25A - 43100 PARMA</small></p>	<p>PROPONENTE: CHIESI FARMACEUTICI S.p.A. RESPONSABILE DEL PROGETTO: DAVIDE FEROLDI <small>Technical Office Responsible Corporate Engineering</small></p>
---	--

<p>ASSESSORE ALL'URBANISTICA: ARCH. MICHELE ALINOVÌ COMUNE DI PARMA</p>	<p>PROGETTISTA: ING. IR. GIAN LUCA CORRADI ART. <small>Ambiente Risorse Territorio s.r.l. Strada del Prato 15A - 43121 Parma</small></p> <p>RELIEVI TOPOGRAFICI E CATASTALI: DOTT. STEFANO MANTOVANI MORI MANTOVANI SRL <small>Via Strasburgo 16A - 43123 Parma PR</small></p> 
---	--

ELABORATO: PIANO PARTICELLARE DI ESPROPRIO Planimetria identificativa delle aree di esproprio	ENTE	TAVOLA 14
---	------	---------------------

ADOZIONE	APPROVAZIONI	DATA	SCALA
		29/07/2016	1:500

REV.	DESCRIZIONE	REDAITTO	DATA	VERIFICATO	DATA	APPROVATO	DATA

A norma di legge il presente disegno non potrà essere riprodotto né copiato e sarà utilizzato per scopi diversi da quello di destinazione senza l'autorizzazione scritta di questo studio tecnico che ne detiene il progetto.