


















LEGENDA

 Confini comunali

Infrastrutture per la mobilità

- art. 4.1  Viabilità esistente
- art. 4.1  Viabilità in previsione di livello comunale
- art. 4.1  Viabilità in previsione della pianificazione sovracomunale
- art. 4.1  Linea ferroviaria esistente
- art. 4.1  Linea ferroviaria in previsione
- art. 4.1  Linea ferroviaria dismessa
- art. 4.1  Tracciato linea ferroviaria Alta Velocità (TAV)
- art. 4.1  Stazioni ferroviarie esistenti
- art. 4.1  Stazioni ferroviarie in previsione
- art. 4.1  Parcheggi scambiatori esistenti e in previsione
- art. 4.1  Dorsali del Trasporto Pubblico Locale


Città consolidata

- art. 2.2  Aree di conservazione morfologica dei tessuti consolidati
- art. 2.2  Aree di manutenzione urbanistica nei tessuti consolidati
- art. 2.2  Edilizia residenziale pubblica
- art. 2.3  Servizi locali esistenti
- art. 2.3  Servizi sovralocali esistenti
- art. 4.4  Parchi urbani e sub-urbani esistenti















Città della trasformazione

- art. 2.4  Sub-ambiti di riqualificazione urbana
- art. 2.5  Aree di trasformazione
- art. 4.2  Servizi locali in previsione
- art. 4.3  Servizi sovralocali in previsione
- art. 4.4  Parchi urbani e sub-urbani in previsione

Distretti funzionali

- art. 2.6  Distretto dell'istruzione universitaria, della formazione superiore e della ricerca scientifica e tecnologica
- art. 2.6  Distretto della logistica urbana e territoriale
- art. 2.6  Distretto della innovazione e sostenibilità della produzione
- art. 2.14  Ambito specializzato per attività produttive di rilievo sovracomunale
- art. 2.17  Poli funzionali esistenti
-  Linea verde di delimitazione della città compatta

Territorio rurale

- art. 3.2  Aree dei centri frazionali
- art. 3.2  Sub-ambiti di riqualificazione dei centri frazionali
- art. 3.3  Insediamenti sparsi
- art. 3.4  Ambiti rurali di valore naturale ed ambientale
- art. 3.5  Ambiti agricoli di rilievo paesaggistico
- art. 3.6  Ambiti ad alta vocazione produttiva agricola
- art. 3.7  Ambiti agricoli periurbani
- art. 3.9  Insediamenti produttivi esistenti in ambito agricolo
- art. 4.5  Aree di mitigazione
- art. 4.4  Parchi territoriali esistenti
- art. 4.4  Parchi territoriali in previsione
- art. 4.5 Casse di espansione
 -  Realizzate
 -  In pianificazione o in progettazione
- art. 2.2  Sub-ambiti di riqualificazione e di trasformazione inseriti nel POC 2008 e confermati



Politiche urbanistiche

CTP 1.1

Foglio 0
Legenda

Adozione	D.C.C. n. 13 del 14.02.2017
Controdeduzione	D.C.C. n. 64 del 23.07.2018
Approvazione	D.C.C. n. 53 del 22.07.2019
Aggiornamenti	Determina Dirigenziale n. 2040 del 05.08.2019 Var. n. 255 approvata con atto di C.C. n. 32 del 13.07.2020

Sindaco	Federico Pizzarotti
Assessore all'Urbanistica	Michele Alinovi
Segretario comunale	Andrea Ravagnani
Direttore del Settore Pianificazione e Sviluppo del Territorio e Dirigente del Servizio Urbanistica (ad interim)	Dante Bertolini
Servizio Urbanistica	Emanuela Montanini, Beatrice Peri, Lucia Sartori <i>con:</i> Antonella Fornari, Alessandra Gatti, Francesca Luppi, Samanta Maccari, Milena Mancini, Patrizia Rota <i>e</i> Tiziano di Bernardo, Costanza Barbieri, Michela Bonini, Alessandra Gravante, Bianca Pelizza, Federica Zatti
Coordinamento generale	† Ugo Baldini, Giampiero Lupatelli
Progetto urbanistico	Ugo Baldini, Fabio Ceci, Giampiero Lupatelli <i>con:</i> Francesco Avesani, Paolo Ghirelli, Alex Massari, Vanessa Passalacqua, Stefano Recalcati, Matteo Salsi, Giulio Saturni, Edy Zatta, Martina Zucconi <i>e</i> Marco Aicardi, Federico Beffa, Stefania Biagini, Francesco Boccia, Paolo Catelli, Patrizia Chirico, Tatiana Fontanesi, Davide Frigeri, Gabriela Galindez, Serena Girani, Michela Michelotti, Andrea Panzavolta, Luca Reverberi, Omar Tondelli
Val.S.A.T. - Aspetti ambientali	Giorgio Neri <i>con:</i> Davide Gerevini, Roberto Bertinelli, Claudia Giardinà, Benedetta Rebecchi
Consulente scientifico	Richard Burdett
Grafica ed editing	Antonella Borghi