







c\_9337.Comune di Parma - Prot. 05/07/2023.0122597.E Documento firmato digitalmente da: ANDREAS FAORO con certificato valido dal 14/11/2021 al 28/01/2025 e con firma qualificata. Si attesta che la presente copia cartacea è conforme all'originale digitale.




### Fasce fluviali da PAI e PTCP

Zone di deflusso di piena (Fascia fluviale A)



-  Ambito A1 - Alveo
-  Ambito A2
-  Zone di tutela dei caratteri ambientali dei corsi d'acqua integrate con zone di tutela idraulica (Fascia fluviale B)
-  Limite di progetto della fascia B
-  Fascia B\* di protezione dal rischio idraulico e Area inondabile per effetto della piena di riferimento in assenza dell'intervento di realizzazione del limite di progetto
-  Fascia C di inondazione per piena catastrofica

### Aree a pericolosità idraulica individuate dal PGRA

#### Reticolo Principale

-  Alluvioni frequenti - H - P3
-  Alluvioni poco frequenti - M - P2
-  Alluvioni rare - L - P1

#### Reticolo Secondario di Pianura

-  Alluvioni frequenti - H - P3
-  Alluvioni poco frequenti - M - P2

### Casse di espansione

-  Di progetto
-  Esistente

Le disposizioni normative relative a tutele e vincoli contenute nelle serie degli elaborati TV\_1B sono descritte nel documento Scheda dei Vincoli (TV\_5) e normate dal Titolo 9 degli Indirizzi e disposizioni normative della Disciplina (DN).



# PR050



Comune di Parma

## PUG - Piano Urbanistico Generale

**Sindaco:**  
Michele Guerra

**Assessore alla Rigenerazione Urbana:**  
Chiara Vernizzi

**Direttore Generale e Segretario Generale:**  
Pasquale Criscuolo

**Dirigente del Settore Pianificazione e Sviluppo del Territorio:**  
arch. Emanuela Montanini

**Ufficio di Piano Comune di Parma:**

arch. Emanuela Montanini, arch. Lucia Sartori, arch. Beatrice Peri, arch. Samanta Maccari, arch. Andrea Cantini, arch. Antonella Fornari, geom. Alessandra Gatti, dott.ssa M. Beatrice Corvi, arch. Milena Mancini, arch. Bianca Pelizza, arch. Patrizia Rota, arch. Federica Zatti, ing. Devis Sbarzaglia, arch. Nicole Mariotti, arch. Sabino Pellegrino

**Gruppo di lavoro incaricato**

**Capogruppo:**  
arch. Andreas Faoro  
UNLAB

**RTI:** arch. Andreas Faoro (UNLAB), arch. Fabio Ceci (ubi urbs), arch. Piergiorgio Tombolan (Studio Tombolan Associati), ing. Alberto Mazzucchelli (MPMA), arch. Luca Pagliettini (Collettivo di urbanistica), arch. Carlo Santacroce, arch. Raffaella Gambino, arch. Federica Thomasset, arch. Paolo Castelnovi, biol. Luca Bisogni, avv. Roberto Ollari, geol. Francesco Cerutti (Engeo s.r.l.)  
**Sistemi Informativi Territoriali:** arch. Federico Ghirardelli

### Tavola dei vincoli Tutele e vincoli idraulici

**TV\_1B**  
Legenda

FOGLIO

TV\_1B

**Territorio comunale**  
Scala 1:25.000 e 1:10.000

<b>Assunzione</b>	<b>DELIBERA G.C. N. .... DEL ..../..../....</b>
<b>Adozione</b>	<b>DELIBERA C.C. N. .... DEL ..../..../....</b>
<b>Approvazione</b>	<b>DELIBERA C.C. N. .... DEL ..../..../....</b>

