








c_9337.Comune di Parma - Prot. 05/07/2023.0122597.E Documento firmato digitalmente da: ANDREAS FAORO con certificato valido dal 14/11/2021 al 28/01/2025 e con firma qualificata. Si attesta che la presente copia cartacea è conforme all'originale digitale ai sensi dell'art. 23 del D.Lgs. n. 82/2005. Il corrispondente documento informatico originale è conservato negli archivi di Comune di Parma.




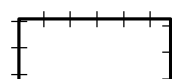

Centri storici

-  Città storica
-  Centri storici minori



Aree ed elementi di interesse storico-architettonico

-  Beni culturali tutelati
-  Beni culturali tutelati - Vincolo di tutela indiretta
-  Edifici di interesse storico-architettonico
-  Edifici d'interesse culturale e testimoniale del secondo Novecento
-  Insempiamenti d'interesse culturale e testimoniale del secondo Novecento
-  Parchi ed aree verdi da tutelare
-  Area di pertinenza dei complessi edilizi di valore da tutelare





Aree di interesse paesaggistico

-  Aree soggette a vincolo paesaggistico
-  Immobili ed aree di notevole interesse pubblico
- 
-  Aree di rispetto panoramico e ambientale
-  Alberi monumentali




Aree archeologiche

-  Vincolo archeologico
-  Vincolo archeologico - tutela indiretta







Aree di interesse archeologico

-  Aree di concentrazione di materiale archeologico
-  Aree di interesse archeologico accertato perimetrato
- 
-  Aree di interesse archeologico accertato in via di perimetrazione

Aree ed elementi di interesse ambientale e storico-testimoniale

-  Edifici di valore architettonico ambientale e storico-testimoniale
-  Area di pertinenza degli edifici di valore architettonico, ambientale e storico testimoniale
-  Edifici produttivi di antico impianto

Aree di valorizzazione del paesaggio

-  Zone di particolare interesse paesaggistico ambientale
-  Paleovalve del Torrente Baganza
-  Strade panoramiche
-  Segmenti stradali paesaggisticamente da tutelare
-  Crinali
-  Dossi

Le disposizioni normative relative a tutele e vincoli contenute nelle serie degli elaborati TV_2 sono descritte nel documento Scheda dei Vincoli (TV_5) e normate dal Titolo 9 degli Indirizzi e disposizioni normative della Disciplina (DN).



PR050



PUG - Piano Urbanistico Generale

Sindaco:
Michele Guerra

Assessore alla Rigenerazione Urbana:
Chiara Vernizzi

Direttore Generale e Segretario Generale:
Pasquale Criscuolo

Dirigente del Settore Pianificazione e Sviluppo del Territorio:
arch. Emanuela Montanini

Ufficio di Piano Comune di Parma:

arch. Emanuela Montanini, arch. Lucia Sartori, arch. Beatrice Peri, arch. Samanta Maccari, arch. Andrea Cantini, arch. Antonella Fornari, geom. Alessandra Gatti, dott.ssa M. Beatrice Corvi, arch. Milena Mancini, arch. Bianca Pelizza, arch. Patrizia Rota, arch. Federica Zatti, ing. Devis Sbarzaglia, arch. Nicole Mariotti, arch. Sabino Pellegrino

Gruppo di lavoro incaricato

Capogruppo:
arch. Andreas Faoro
UNLAB

RTI: arch. Andreas Faoro (UNLAB), arch. Fabio Ceci (ubi urbs), arch. Piergiorgio Tombolan (Studio Tombolan Associati), ing. Alberto Mazzucchelli (MPMA), arch. Luca Pagliettini (Collettivo di urbanistica), arch. Carlo Santacroce, arch. Raffaella Gambino, arch. Federica Thomasset, arch. Paolo Castelnovi, biol. Luca Bisogni, avv. Roberto Ollari, geol. Francesco Cerutti (Engeo s.r.l.)
Sistemi Informativi Territoriali: arch. Federico Ghirardelli

Tavola dei vincoli TV_2 Tutele e vincoli dell'edificato storico Legenda

FOLLIO /

TV_2

Territorio comunale
Scala 1:25.000 e 1:10.000

Assunzione	DELIBERA G.C. N. DEL .../.../...
Adozione	DELIBERA C.C. N. DEL .../.../...
Approvazione	DELIBERA C.C. N. DEL .../.../...

