






c_9337.Comune di Parma - Prot. 05/07/2023.0122597.E Documento firmato digitalmente da: ANDREAS FAORO con certificato valido dal 14/11/2021 al 28/01/2025 e con firma qualificata. Si attesta che la presente copia cartacea è conforme all'originale digitale ai sensi dell'art. 23 del D.Lgs. n. 82/2005. Il corrispondente documento informatico originale è conservato negli archivi di Comune di Parma

Insedimenti storici ed emergenze storico-architettoniche

- nome** Insediamenti esistenti individuati dal PTCP presenti nella cartografia storica
- nome** Insediamenti esistenti non individuati dal PTCP presenti nella cartografia storica
-  Edifici di pregio storico-architettonico







Viabilità storica urbana ed extraurbana

-  Strade di età romana
-  Strade di età medievale
-  Viabilità extraurbana individuata dalla cartografia IGM del 1880
-  Strade urbane individuate dalla carta topografica del 1938







Elementi del paesaggio storico

-  Mulini individuati nella cartografia storica
-  Corti agricole storiche principali
-  Canali storici
-  Canali storici interrati in area urbana
-  Filari storici interpoderali

Bonifiche storiche

-  Aree delle bonifiche storiche
-  Zone delle risaie storiche
-  Aree di tutela del paesaggio delle bonifiche storiche
-  Ponti
-  Pozzi
-  Sorgenti

Elementi caratterizzanti l'impianto della centuriazione

-  Aree caratterizzate dalla permanenza di elementi riconoscibili della centuriazione
-  Strade
-  Strade poderali e interpoderali
-  Canali storici caratterizzanti l'impianto della centuriazione
-  Filari caratterizzanti l'impianto della centuriazione
-  Tabernacoli

Elementi di interesse storico-testimoniale

-  Chiese
-  Ospedali
-  Ville
-  Acquedotto
-  Cimiteri
-  Fortificazioni
-  Giardini
-  Mercato coperto
-  Sedi comunali
-  Stazioni ferroviarie
-  Teatri storici

Le disposizioni normative relative a tutele e vincoli contenute nelle serie degli elaborati TV_4 sono descritte nel documento Scheda dei Vincoli (TV_5) e normate dal Titolo 9 degli Indirizzi e disposizioni normative della Disciplina (DN).

 Confini comunali

PR050



Comune di Parma

PUG - Piano Urbanistico Generale

Sindaco:
Michele Guerra

Assessore alla Rigenerazione Urbana:
Chiara Vernizzi

Direttore Generale e Segretario Generale:
Pasquale Criscuolo

Dirigente del Settore Pianificazione e Sviluppo del Territorio:
arch. Emanuela Montanini

Ufficio di Piano Comune di Parma:

arch. Emanuela Montanini, arch. Lucia Sartori, arch. Beatrice Peri, arch. Samanta Maccari, arch. Andrea Cantini, arch. Antonella Fornari, geom. Alessandra Gatti, dott.ssa M. Beatrice Corvi, arch. Milena Mancini, arch. Bianca Pelizza, arch. Patrizia Rota, arch. Federica Zatti, ing. Devis Sbarzaglia, arch. Nicole Mariotti, arch. Sabino Pellegrino

Gruppo di lavoro incaricato

Capogruppo:
arch. Andreas Faoro
UNLAB

RTI: arch. Andreas Faoro (UNLAB), arch. Fabio Ceci (ubi urbs), arch. Piergiorgio Tombolan (Studio Tombolan Associati), ing. Alberto Mazzucchelli (MPMA), arch. Luca Pagliettini (Collettivo di urbanistica), arch. Carlo Santacroce, arch. Raffaella Gambino, arch. Federica Thomasset, arch. Paolo Castelnovi, biol. Luca Bisogni, avv. Roberto Ollari, geol. Francesco Cerutti (Engeo s.r.l.)
Sistemi Informativi Territoriali: arch. Federico Ghirardelli

Tavola dei vincoli **TV_4** Persistenze del paesaggio storico **Legenda**

FOGLIO /

TV 4

Territorio comunale
Scala 1:25.000 e 1:10.000

Assunzione	DELIBERA G.C. N. DEL .../.../...
Adozione	DELIBERA C.C. N. DEL .../.../...
Approvazione	DELIBERA C.C. N. DEL .../.../...

